

2013年 10月16日～17日にかけての気象シナリオ（台風第26号）

2013年10月15日 10時
釧路地方気象台

16日から17日にかけて、台風第26号が発達しながら、北海道の南東海上を通過する見込みです。このため、釧路・根室地方では、16日昼頃から雨と風が急激に強まって大荒れ、北東のち北西の風が猛烈に強くなり、海は猛烈なしけとなるでしょう。

暴風やうねりを伴った高波、高潮による低い土地の浸水、大雨による浸水や道路の冠水に嚴重に警戒してください。

土砂災害、河川の増水やはん濫、落雷や竜巻などの激しい突風、ひょうに注意してください。

特に、港湾や漁業施設では、高波、高潮による打ち寄せや越波に警戒してください。




なお、土砂災害警戒情報や指定河川洪水予報を発表する可能性があります。

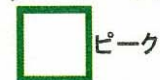
時刻	15日(火)			16日(水)								17日(木)						対象地域		
	15-18	18-21	21-24	00-03	03-06	06-09	09-12	12-15	15-18	18-21	21-24	00-03	03-06	06-09	09-12	12-15	15-18		18-21	21-24
暴風(強風)	予				★															全域
波浪	予				★															全域(根室北部は15日から継続)
高潮	予				★		満潮				満潮									全域
大雨(浸水)	予				★															全域
大雨(土砂)					☆															雨量によっては警戒の可能性がある
洪水							☆													雨量によっては警戒の可能性がある
雷	☆																			全域

量予想の最大値: 波 9メートル、1時間雨量 60ミリ、総雨量 150ミリ

最大風速(瞬間風速) 陸上30メートル(45メートル)、海上35メートル(50メートル)

凡例

	注意報基準相当の可能性が高い
	警戒基準相当の可能性もあり
	警戒基準相当の可能性が高い



予	警戒予告
☆	注意報発表
★	警戒発表

※平成25年2月2日の十勝中部の地震により、釧路市阿寒、釧路市音別、根室市においては「大雨(土砂)注意報・警戒報、土砂災害警戒情報」について通常基準より引き下げた暫定基準で運用しています。